
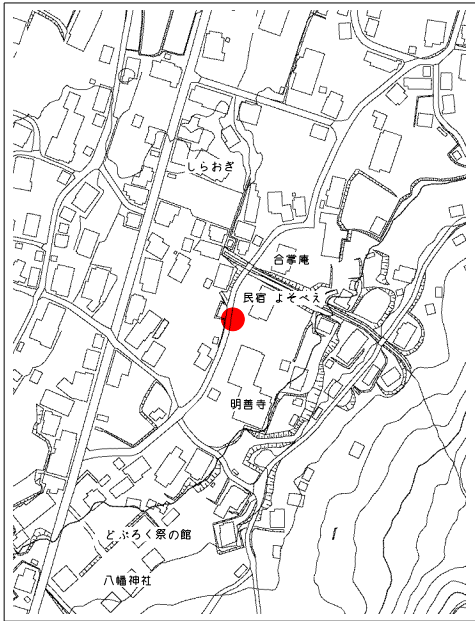
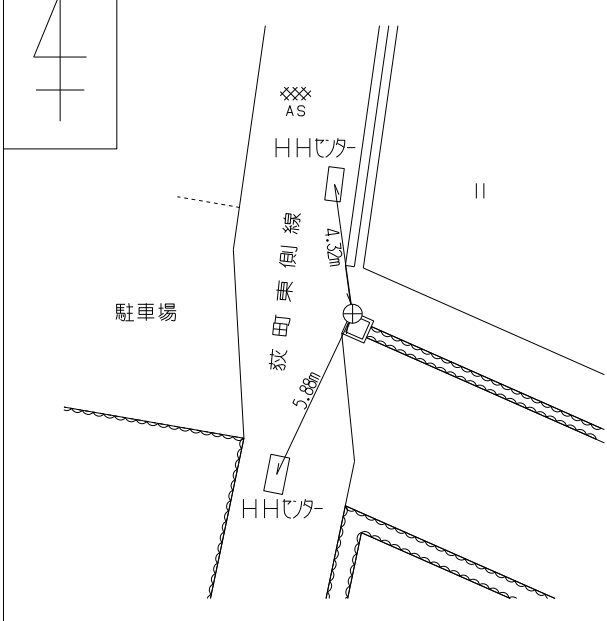




2級登記基準点 点の記

点名	1162G001	作業者	公益社団法人 岐阜県公共嘱託 登記土地家屋調査士協会
所在地	大野郡白川村大字荻町字小呂下川原2495番地3		
	せせらぎ公園駐車場		
所有者	白川村		
埋設	平成28年 6月 1日	観測	平成28年 6月 7日
標識の種類	金属標	埋設法	地上
地形図 S=1:5000		略図	
4 +		4 +	
近景写真		遠景写真	
			

平成26年4月1日付 標高改定対応済
電子基準点のみを既知点とした基準点

2級登記基準点 点の記

点名	1162G002	作業者	公益社団法人 岐阜県公共嘱託 登記土地家屋調査士協会
所在地	大野郡白川村大字荻町字山越707番地2先		
	村道荻町東側線		
所有者	白川村		
埋設	平成28年 6月 1日	観測	平成28年 6月 7日
標識の種類	金属標	埋設法	地上
地形図 S=1:5000		略図	
4 +		4 +	
近景写真		遠景写真	
			

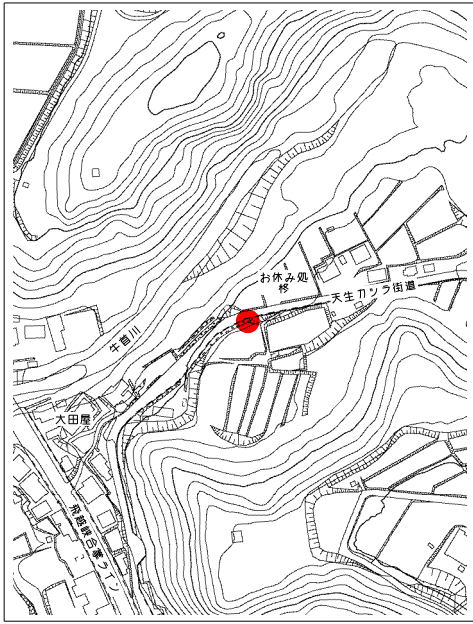
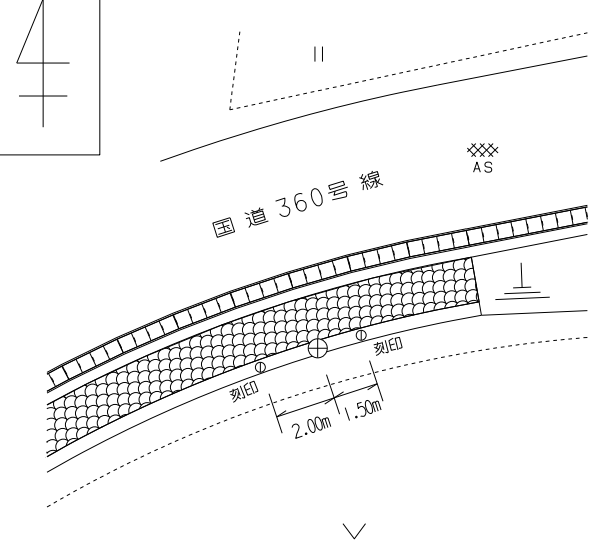

平成26年4月1日付 標高改定対応済
電子基準点のみを既知点とした基準点

2級登記基準点 点の記

点名	1162G003	作業者	公益社団法人 岐阜県公共嘱託 登記土地家屋調査士協会
所在地	大野郡白川村大字荻町字山越932番地先		
	村道荻町東側線		
所有者	白川村		
埋設	平成28年 6月 1日	観測	平成28年 6月 7日
標識の種類	金属標	埋設法	地上
地形図 S=1:5000		略図	
4 +		4 +	
近景写真		遠景写真	
			

平成26年4月1日付 標高改定対応済
電子基準点のみを既知点とした基準点

2級登記基準点 点の記

点名	1162G004	作業者	公益社団法人 岐阜県公共嘱託 登記土地家屋調査士協会
所在地	大野郡白川村大字荻町字木山1846番地2		
	国道360号線		
所有者	建設省		
埋設	平成28年 6月 1日	観測	平成28年 6月 7日
標識の種類	金属標	埋設法	地上
地形図 S=1:5000		略図	
			
近景写真		遠景写真	
			

平成26年4月1日付 標高改定対応済
電子基準点のみを既知点とした基準点

2級登記基準点 点の記

点名	1162G005	作業者	公益社団法人 岐阜県公共嘱託 登記土地家屋調査士協会
所在地	大野郡白川村大字鳩谷字南長28番地先		
	村道荻町鳩谷線		
所有者	白川村		
埋設	平成28年 6月 1日	観測	平成28年 6月 7日
標識の種類	金属標	埋設法	地上
地形図 S=1:5000		略図	
4 +		4 +	
近景写真		遠景写真	
			

平成26年4月1日付 標高改定対応済
電子基準点のみを既知点とした基準点